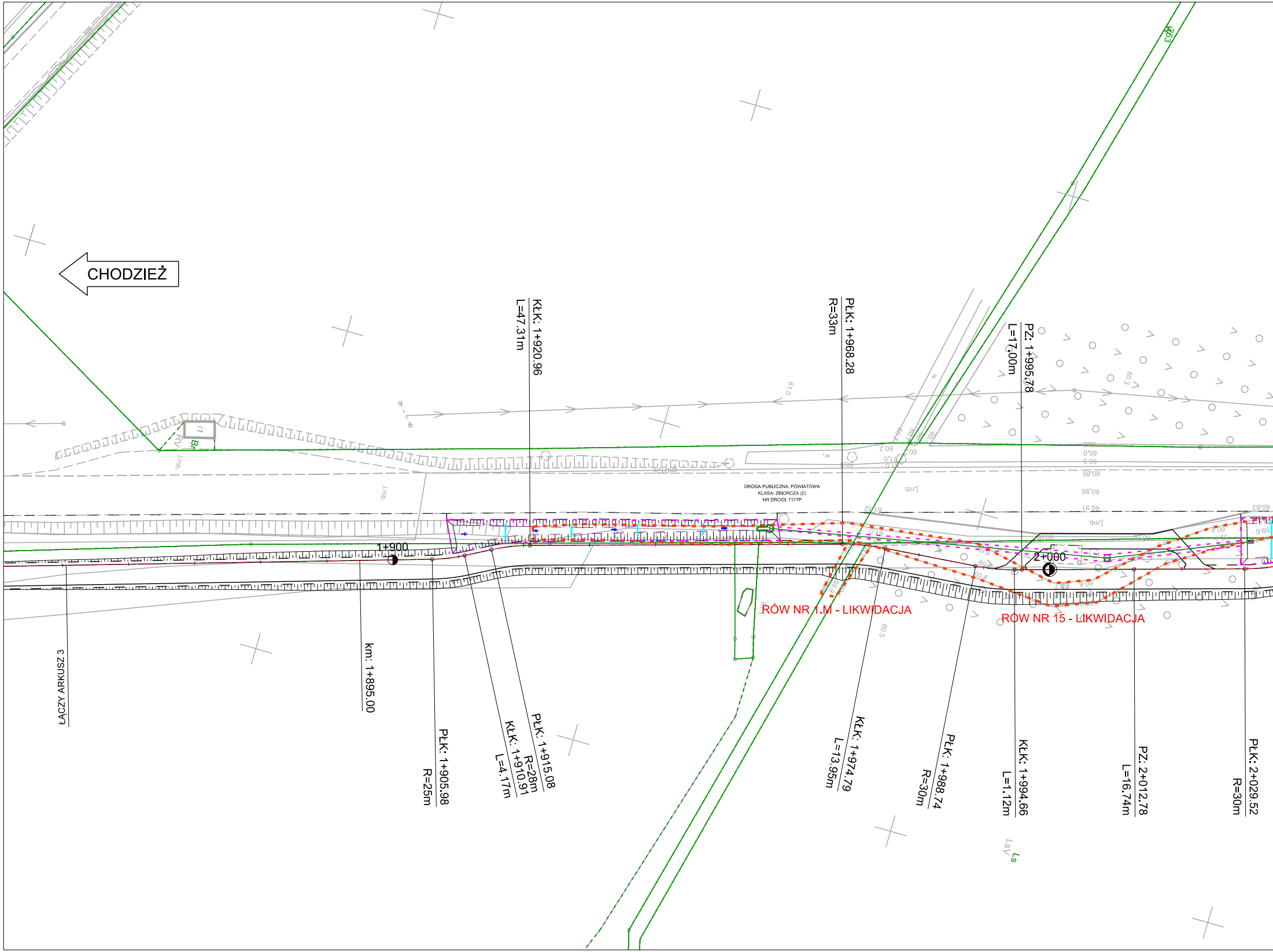
CHODZIEŻ
DROGA PUBLICZNA, POWIATOWA
KLASA: ZBIORCZA (Z)
NR DROGI: 1177P
KŁK: 1+920.96
L=47.31m
PŁK: 1+968.28
R=33m
PZ: 1+995.78
L=17,00m
1+900
2+000
ŁĄCZY ARKUSZ 3
km: 1+895.00
PŁK: 1+905.98
R=25m
KŁK: 1+910.91
L=4.17m
PŁK: 1+915.08
R=28m
RÓW NR 1.M - LIKWIDACJA
RÓW NR 15 - LIKWIDACJA
KŁK: 1+974.79
L=13.95m
PŁK: 1+988.74
R=30m
KŁK: 1+994.66
L=1.12m
PZ: 2+012.78
L=16.74m
PŁK: 2+029.52
R=30m

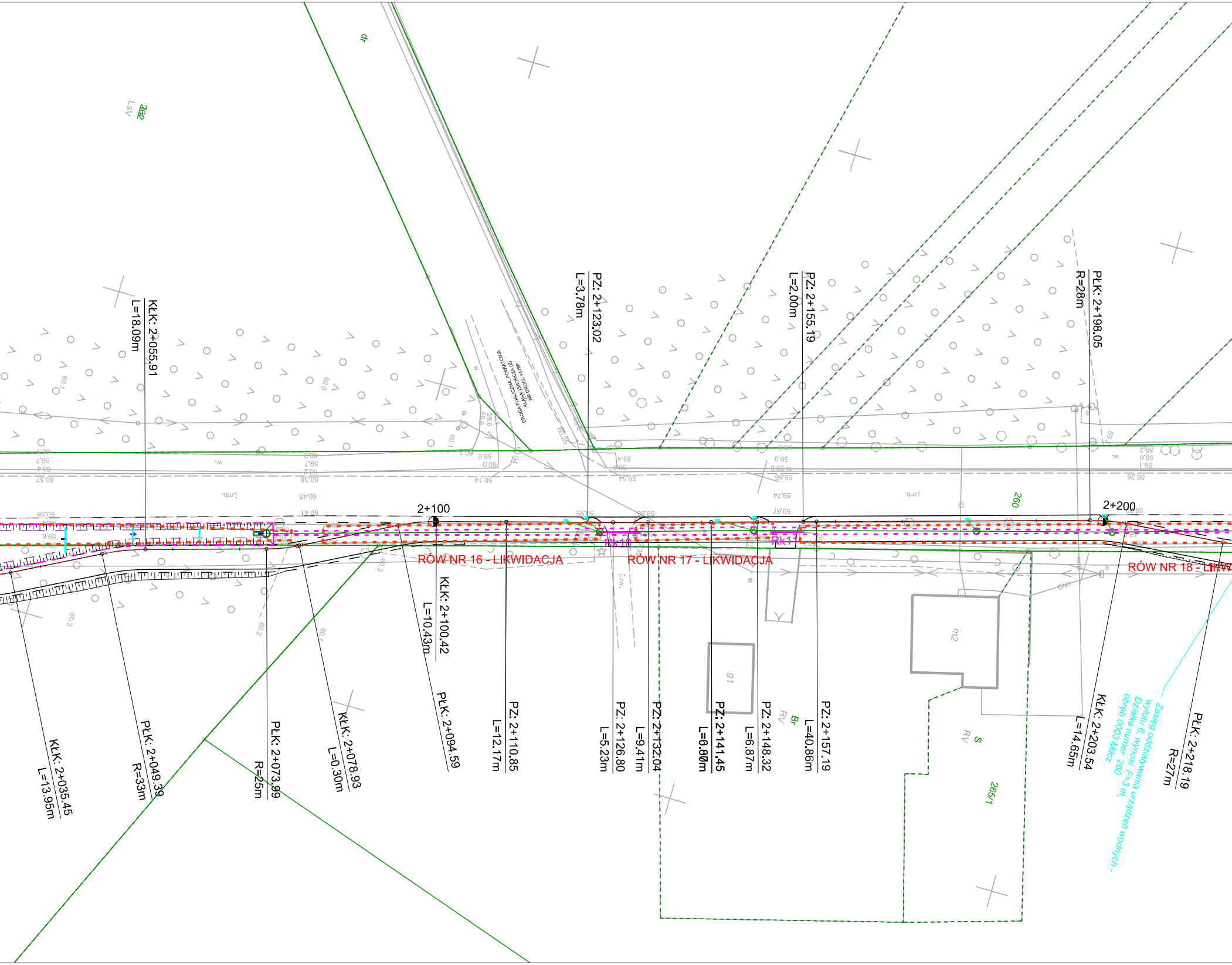
KŁK: 2+055.91
L=18.09m
PZ: 2+123.02
L=3.78m
PZ: 2+155.19
L=2.00m
PŁK: 2+198.05
R=28m
DROGA PUBLICZNA, POWIATOWA
KLASA: ZBIORCZA (Z)
NR DROGI: 1478P
2+100
2+200
280
Rk10
Rk11
RÓW NR 16 - LIKWIDACJA
RÓW NR 17 - LIKWIDACJA
RÓW NR 18 - LIKW
KŁK: 2+035.45
L=13.95m
PŁK: 2+049.39
R=33m
PŁK: 2+073.99
R=25m
KŁK: 2+078.93
L=0.30m
PŁK: 2+094.59
KŁK: 2+100.42
L=10.43m
PZ: 2+110.85
L=12.17m
PZ: 2+126.80
L=5.23m
PZ: 2+132.04
L=9.41m
PZ: 2+141.45
L=6.87m
PZ: 2+148.32
L=6.87m
PZ: 2+157.19
L=40.86m
KŁK: 2+203.54
L=14.65m
PŁK: 2+218.19
R=27m
Zasięg oddziaływania urządzeń wodnych - wylotu 6, wynosi F=3 m, Działka numer 260 obręb 0003 Milcz
265/1
m2
g1
S
RV
Br
LsV
262
dr
60.25
60.04
59.6
60.0
60.14
59.94
59.66
59.74
59.67
59.26

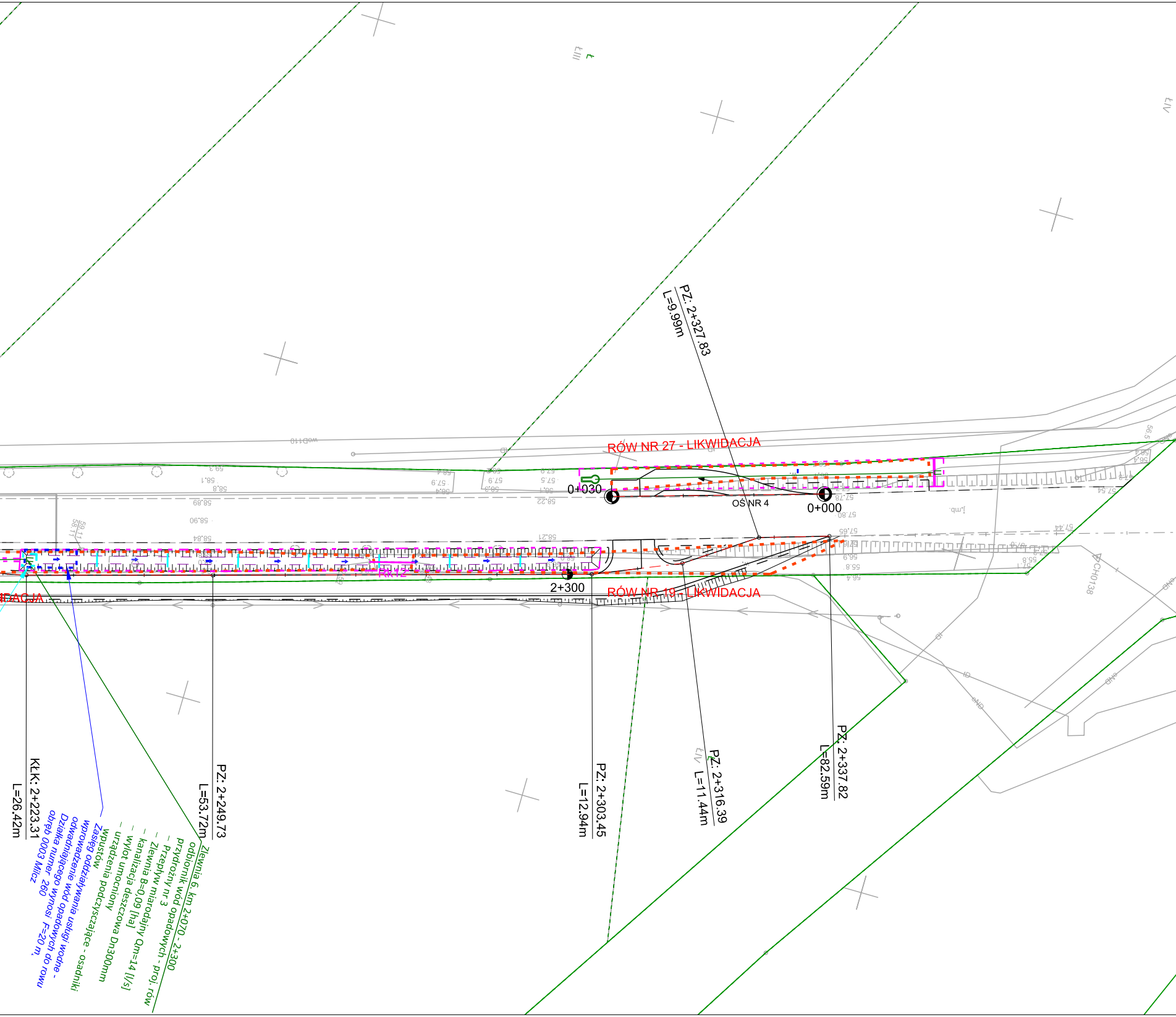
RÓW NR 27 - LIKWIDACJA
RÓW NR 19 - LIKWIDACJA
IDACJA
OŚ NR 4
0+030
0+000
2+300
RK12
PZ: 2+327.83
L=9.99m
PZ: 2+316.39
L=11.44m
PZ: 2+337.82
L=82.59m
PZ: 2+303.45
L=12.94m
PZ: 2+249.73
L=53.72m
KłK: 2+223.31
L=26.42m
Zlewnia 6. km 2+070 - 2+300
odbiornik wód opadowych - proj. rów
przydrożny nr 3
- Przepływ miarodajny Qm=14 [l/s]
- Zlewnia B=0,09 [ha]
- kanalizacja deszczowa Dn300mm
- wylot umocniony
- urządzenia podczyszczające - osadniki
wpustów
Zasięg oddziaływania usługi wodne -
wprowadzenie wód opadowych do rowu
odwadniającego
Działka numer 260 wynosi F=20 m,
obręb 0003 Milcz
ŁIII
ŁIV
CH0138

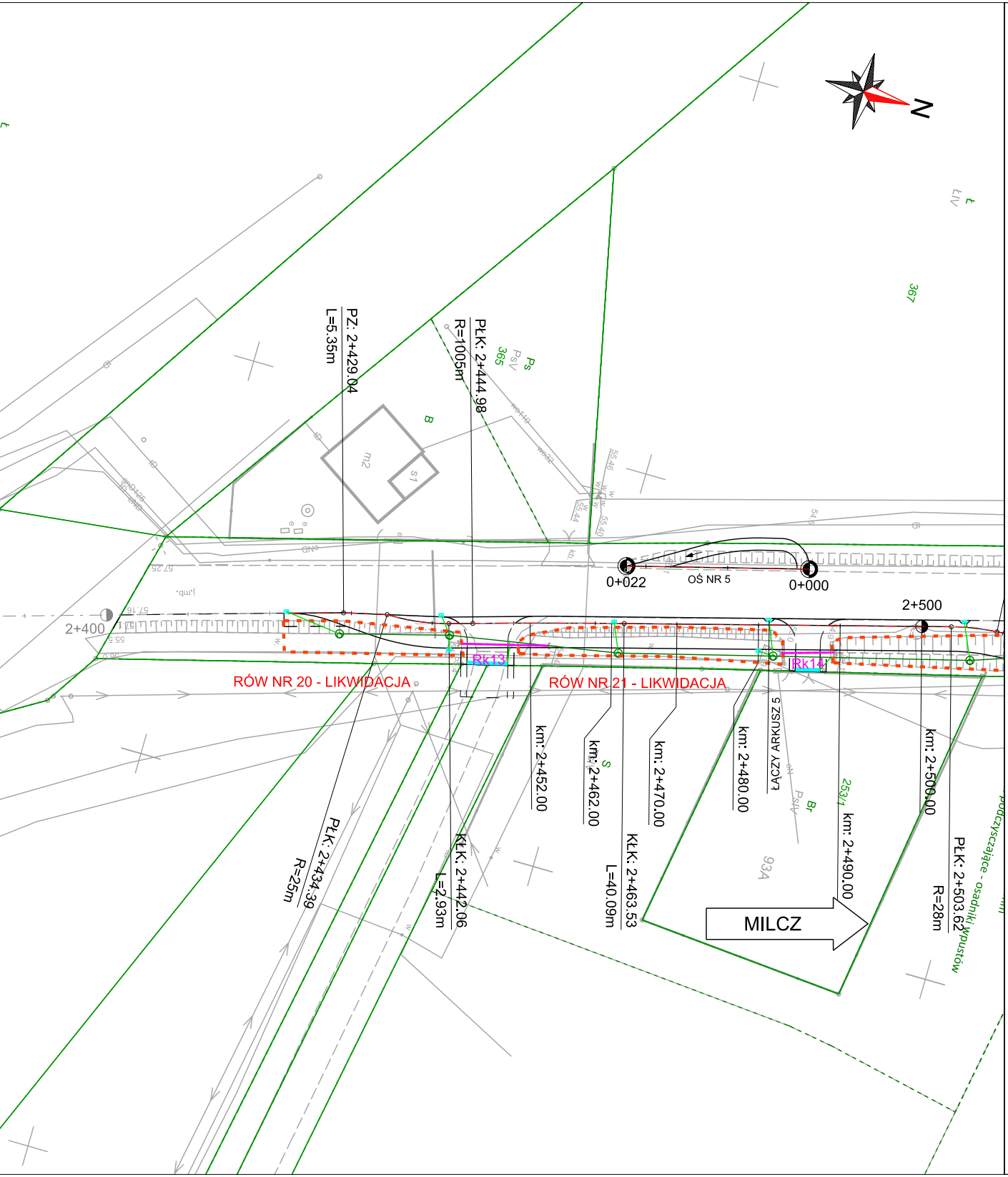
N
PZ: 2+429.04
L=5.35m
R=1005m
PŁK: 2+444.98
365
Ps
PsV
B
367
0+022
OŚ NR 5
0+000
2+400
2+500
RÓW NR 20 - LIKWIDACJA
RÓW NR 21 - LIKWIDACJA
Rk13
Rk14
km: 2+452.00
km: 2+462.00
km: 2+470.00
km: 2+480.00
ŁĄCZY ARKUSZ 5
253/1
km: 2+490.00
km: 2+500.00
PŁK: 2+434.39
R=25m
KŁK: 2+442.06
L=2.93m
KŁK: 2+463.53
L=40.09m
93A
Br
MILCZ
PŁK: 2+503.62
R=28m
podczyszczające - osadniki wpustów

LEGENDA:

57 - numery działek
- istn. granice działek
- proj. oś
- proj. krawężnik / opornik / obrzeże
- proj. krawędź pobocza
- proj. ściek prefabrykowany 28x50 cm
- proj. przepust (rów kryty)
- proj. dno rowu
- proj. przegrody filtracyjne rowu z drewnianych palików
- proj. odwodnienie liniowe
- proj. wpust przykrawężnikowy / krawężnikowo - jezdniowy
- proj. kierunek spływu wód
- zasięg oddziaływania - projektowane urządzenia wodne - wyloty / zestaw do rozsączania
- zasięg oddziaływania - likwidacja urządzeń wodnych
- zasięg oddziaływania - usługi wodne
- zasięg oddziaływania - projektowane urządzenia wodne - rowy
- proj. skarpa 1:1,5
- proj. skarpa 1:1 - umocniona ażurami betonowymi gr. 8 cm
- likwidowane rowy kryte
- proj. kanalizacja deszczowa
- proj. przykanalik
- proj. studnia kanalizacji deszczowej
- proj. separator kanalizacji deszczowej
- proj. rozbudowa przepustu w ciągu rowu melioracyjnego
- proj. studnia z osadnikiem

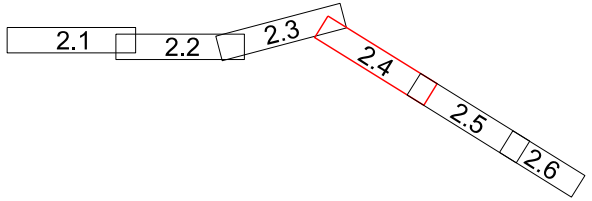
2.1
2.2
2.3
2.4
2.5
2.6

JEDNOSTKA PROJEKTOWA

SD PROJEKT Sp. z o.o.
ul. 28 Czerwca 1956 r. 392
61-441 Poznań

SD PROJEKT

NAZWA I ADRES INWESTORA

Gmina Chodzież
ul. Notecka 28
64-800 Chodzież

GMINA Chodzież

TEMAT OPRACOWANIA:	Aglomeracyjny system dróg rowerowych na obszarze ZIT MOF Piły Budowa ścieżki pieszo - rowerowej Studzieniec - Milcz wraz z oświetleniem		
STADIUM	OPERAT WODNOPRAWNY		
FUNKCJA	IMIĘ I NAZWISKO	UPRAWNIENIA	PODPIS
OPRACOWAŁ	mgr inż. Paweł KWIATKOWSKI	WKP/0153/POOS/13	
DATA:	wrzesień 2024 r.	SKALA:	1:500
TYTUŁ RYSUNKU	PLAN URZĄDZEŃ WODNYCH Z ZASIĘGIEM ODDZIAŁYWANIA	RYS. NR	1.4